


UltraLight Information

Publication (ULIP)

10/12/2023

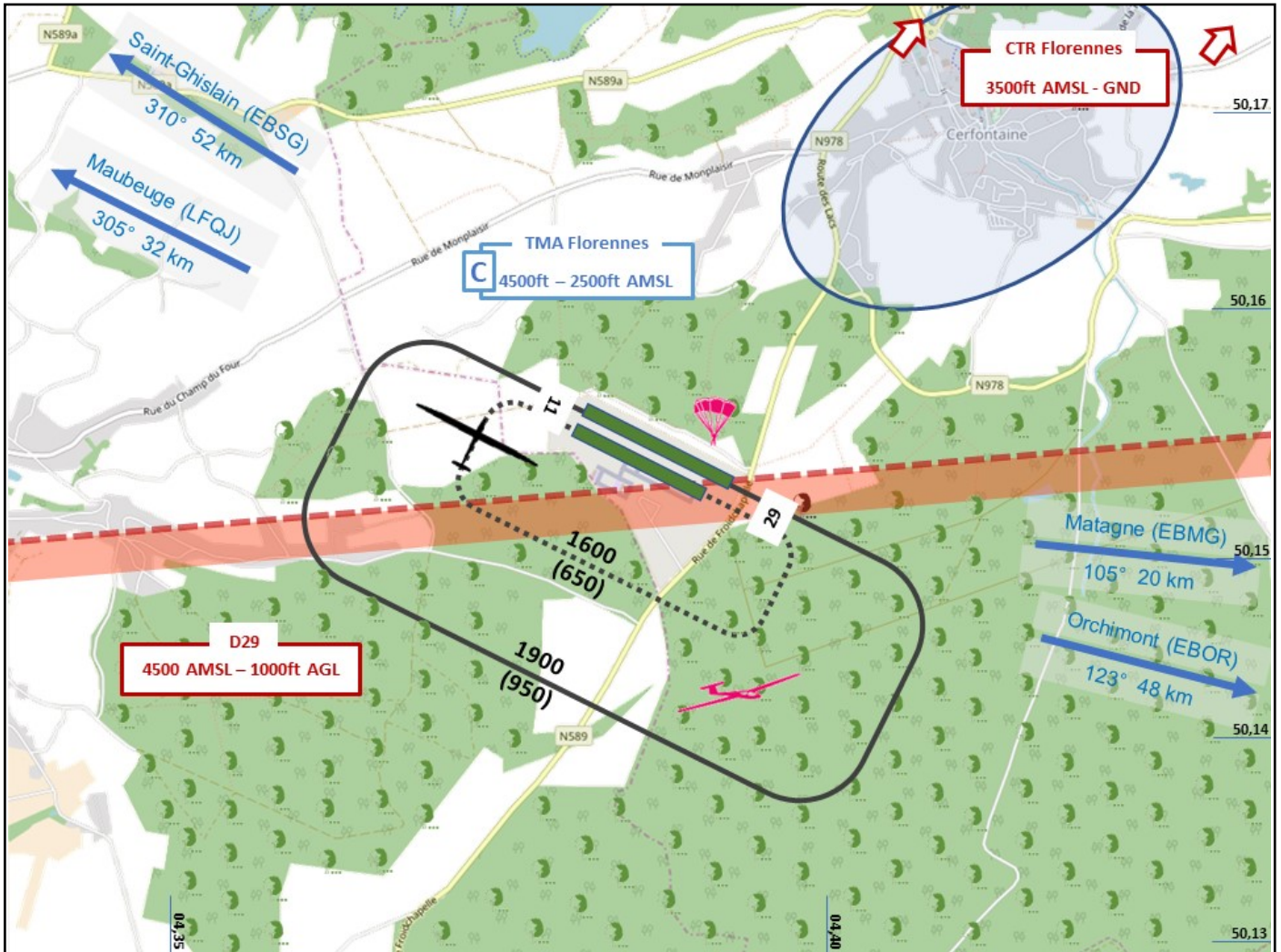
Cerfontaine

EBCF



LAT 050° 09' 10" N
LONG 004° 23' 14" E
ELEV 951 ft

FIS 123.205 MHz | **APP** 000.000 MHz | **TWR** 000.000 MHz



© OpenStreetMap contributors

RWY	QFU	Dimensions	Surface	TODA	ASDA	LDA
11L / 29R	117 / 297	798x20	Grass			
11R / 29L	117 / 297	675x30	Grass			
/	/					
/	/					



De gegevens van de ULIP worden enkel ten indicatieve titel gepubliceerd. De federatie en de beheerder kunnen niet verantwoordelijk worden gesteld voor het niet respecteren van deze richtlijn.

Les données figurant dans cet ULIP sont publiées à titre indicatif. La fédération et le gestionnaire ne peuvent être tenue responsable pour le non respect de cette mise en garde.

Openingstijden

Alle dagen van 10 u LT tot SS +30

Adres vliegvlaats

Route des Lacs 50, 5630 Cerfontaine.

Tel. +32 71 20 04 12 **Fax.**

Gsm

Van Cerfontaine, neem de N 589 naar Chimay, dan 1ste weg naar rechts.(Volgen paneels Gravity Park)

PPR Contacts

TWR +32 71 20 04 12

Procedures

Integratie 2200 ft QNH voor aankomst, 1800 ft voor vertrek. Reporting points : N Beaumont, E Beauraing, S Couvin (Windmolen). Buiten TMA contact EBFS APP voor integratie clearance : 124.380 Mhz. Taxi langs de bebouwde kant. Parking op gras voor de fuelstation. PPR via <https://www.cerfontaine-aerodrome.be/>.

Club(s)

SOWAER

<https://www.cerfontaine-aerodrome.be/>

Heures d'ouverture

Tous les jours de 10 h LT à SS + 30.

Adresse de l'aérodrome

Route des Lacs 50, 5630 Cerfontaine.

Tel. +32 71 20 04 12 **Fax.**

Gsm

De Cerfontaine, prendre la N 589 direction Chimay, prendre la 1ère route à droite. (Suivre signalisation Gravity Park).

PPR Contacts

TWR +32 71 20 04 12













Procédures

Intégration 2200 ft QNH. 1800 ft en sortie. Point d'entrée et de sortie : N Beaumont, E Beauraing, S Couvin (Eolienne). Contact EBFS APP recommandé vers/ depuis les points d'entrée et sortie (124.380 Mhz). Taxi du coté des installations, au SW de la piste. Parking sur herbe face à la station carburant. PPR via <https://www.cerfontaine-aerodrome.be/>.

Club(s)

SOWAER

<https://www.cerfontaine-aerodrome.be/>

	Neen		100 LL
	Non		100 LL
	Ja		Neen
	Oui		Non
	Op 3km		Neen
	À 3 km		Non