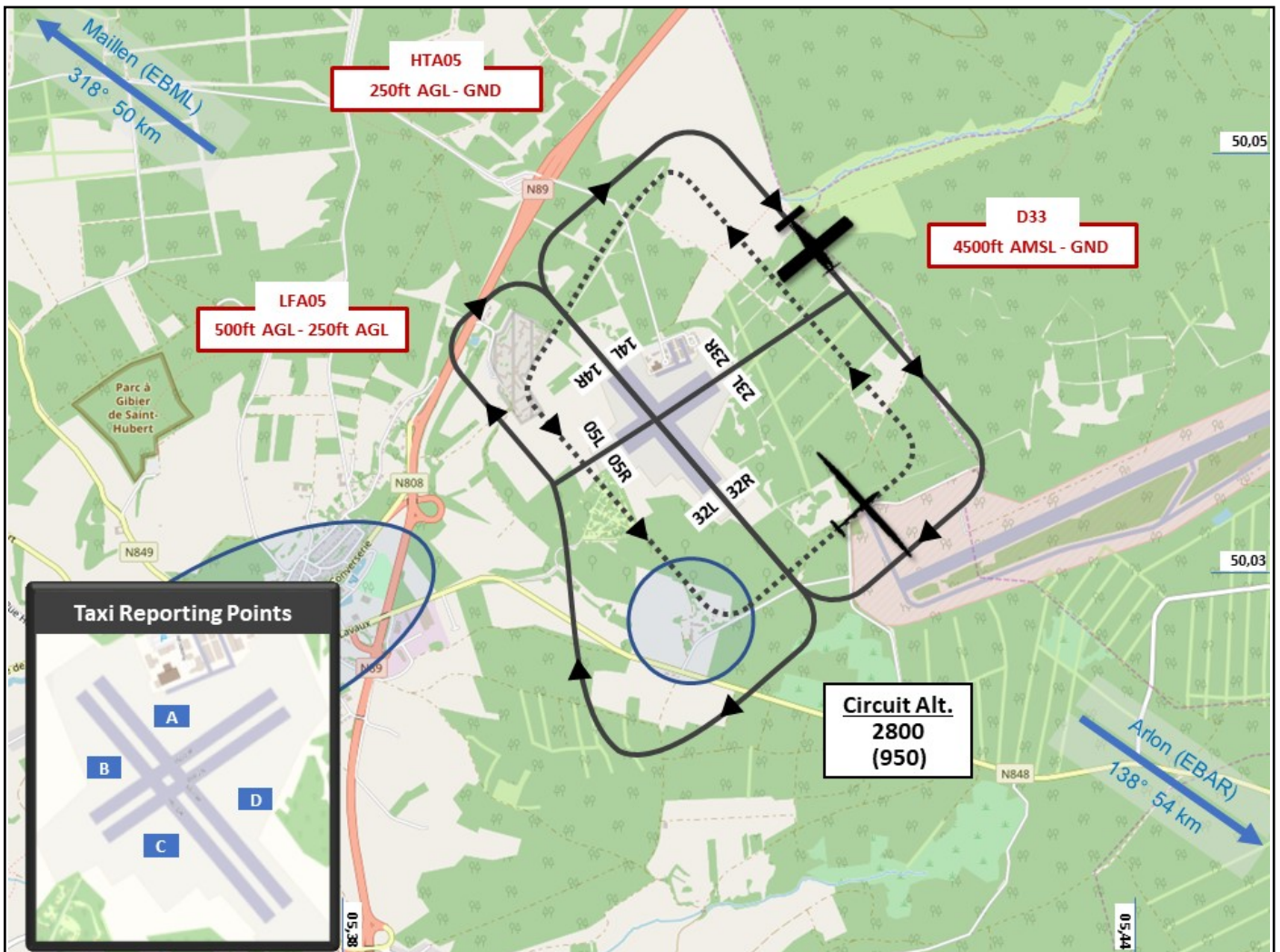


LAT 050° 02' 09" N
LONG 005° 24' 15" E
ELEV 1847 ft

FIS 122.180 MHz | **APP** 000.000 MHz | **TWR** 000.000 MHz



© OpenStreetMap contributors

RWY	QFU	Dimensions	Surface	TODA	ASDA	LDA
05L / 23R	055 / 235	600 x 42	Grass			
05R / 23L	055 / 235	600 x 42	Grass			
14L / 32R	139 / 319	799 x 42	Grass			
14R / 32L	139 / 319	799 x 42	Grass			



De gegevens van de ULIP worden enkel ten indicatieve titel gepubliceerd. De federatie en de beheerder kunnen niet verantwoordelijk worden gesteld voor het niet respecteren van deze richtlijn.

Les données figurant dans cet ULIP sont publiées à titre indicatif. La fédération et le gestionnaire ne peuvent être tenue responsable pour le non respect de cette mise en garde.

Openingstijden

Van 09u00 LT tot SS, heel het jaar.

Landingsgeld 10,50€

Adres vliegplaats

Aérodrome de Saint Hubert, B-6870 Saint Hubert

Tel. +32 61 61 00 10 **Fax.** +32 61 61 34 38

Gsm

Op de N 89 van Recogne naar Champlon, 2.5 km van Saint Hubert naar rechts.

PPR Contacts

Bureau de Navigation +32 61 61 00 10

Procedures

Integratie vanaf 3300 ft AMSL. RADIO VERPLICHT! Rechtse banen uitsluitend voor vliegtuigen en ULM. Circuit altijd rechts. Opstijgen en landen altijd rechts van de zweefvliegtuigen. De voorrang van de zweefvliegtuigen eerbiedigen. Simultane landingen of opstijgingen zijn verboden! De piste steeds naar rechts vrijmaken. Minstens 400 m van de kerk van Hurtebise blijven. A, B, C, D = holding points taxi. Steden, dorpen en alleenstaande huizen niet overvliegen. Zich op minstens 400m va de kerk van Hurtebise houden. Ter info: er een gonio ingeval QDM nodig.

Club(s)**Heures d'ouverture**

De 09h00 LT à SS toute l'année.

Taxe d'atterrissage 10,50€

Adresse de l'aérodrome

Aérodrome de Saint Hubert, B-6870 Saint Hubert

Tel. +32 61 61 00 10 **Fax.** +32 61 61 34 38

Gsm

Sur la N 89 de Recogne à Champlon, à 2.5 km de Saint Hubert et à droite.







PPR Contacts

Bureau de Navigation +32 61 61 00 10

Procédures

Intégration àpd 3300 ft AMSL. RADIO OBLIGATOIRE. Pistes droites préférentielles pour avions et ULM. Tous les circuits sont à main droite. Décollage et atterrissage toujours à la droite des planeurs. Respecter la priorité des planeurs. Décollage et atterrissage simultanés interdits. Dégagement de la piste à droite après l'atterrissage. Points A, B, C, D sont les points d'arrêts au taxi. Ne pas survoler les villes et villages et les habitations isolées. Se tenir à plus de 400 m du clocher de l'église de Hurtebise. Pour information, il y a un gonio pour le QDM

Club(s)

 <p>Ja : Ardennes Air Technic. Tél.: + 32 496 52 23 65</p> <p>Oui : Ardennes Air Technic. Tél.: + 32 496 52 23 65</p>	 <p>Avgas 100 LL (vanaf eind 2018 ook AVGAS UL91)</p> <p>Avgas 100 LL (àpd fin 2018 aussi AVGAS UL91)</p>
 <p>"Les 100 Ciels" Tél.: + 32 61 21 60 68 - info@100-ciels.be</p> <p>"Les 100 Ciels" Tél.: + 32 61 21 60 68 - info@100-ciels.be</p>	 <p>Volgens beschikbaarheden</p> <p>Selon disponibilités</p>
 <p>Ja,"Les 100 Ciels Tél.: + 32 61 21 60 68 - info@100-ciels.be</p> <p>Oui,"Les 100 Ciels Tél.: + 32 61 21 60 68 - info@100-ciels.be</p>	 <p>EE 80 en EE 100</p> <p>EE 80 & EE 100</p>