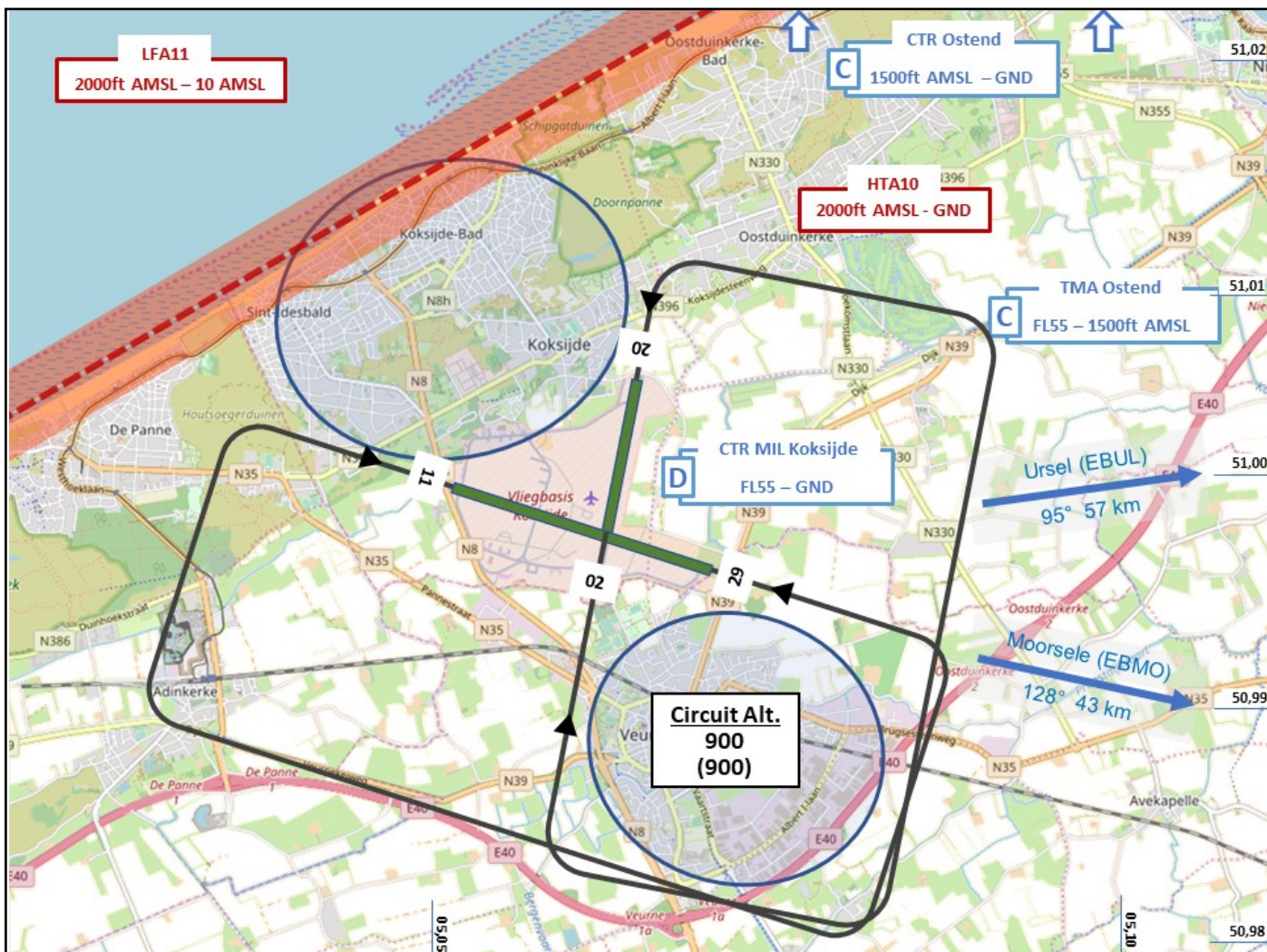




**LAT** 51° 05' 25" N  
**LONG** 002° 39' 10" E  
**ELEV** 20 ft

**FIS** 122.100 MHz | **APP** 122.100 MHz | **TWR** 000.000 MHz



© OpenStreetMap contributors

RWY	QFU	Dimensions	Surface	TODA	ASDA	LDA
11 /	108 /	630x35	Asphalt	630	630	630
29 /	288 /	670x35	Asphalt	670	670	670
02 / 20	016 / 196	795x30	Asphalt	795	795	795
/	/					



De gegevens van de ULIP worden enkel ten indicatieve titel gepubliceerd. De federatie en de beheerder kunnen niet verantwoordelijk worden gesteld voor het niet respecteren van deze richtlijn.  
 Les données figurant dans cet ULIP sont publiées à titre indicatif. La fédération et le gestionnaire ne peuvent être tenue responsable pour le non respect de cette mise en garde.

**Openingstijden**

Zaterdag, zondag en feestdagen : van 10u00 LT tot 19u00 LT | In de winter : Ma-do gesloten, vr van 16u30 tot SS. | In de zomer: ma-do vanaf 16:30 - SS

**Adres vliegplaats**

Vliegveld Koksijde

**Tel.**

**Fax.**

**Gsm**

Neem de N 754 Koksijde Veurne. De club bevindt zich 300 m naar links na de rotonde

**PPR Contacts**

Club house

+32 58 31 23 67

**Procedures**

Integratie vanaf 1400ft AMSL biven signalenvierkant. Max. vlieghoogte langs de kust : 900 ft (behalve mits toestemming EBOS approach). STRIKT PPR. Oproepen als "Koksijde Radio" (voor CIV piloten), Koksijde Tower (voor MIL piloten). Geen landingstaksen, wel jaarlijks forfait 50€.

**Club(s)****West Aviation Club**

Johan De Block

+32 497 30 55 90

[www.westaviationclub.be](http://www.westaviationclub.be)

[info@westaviationclub.be](mailto:info@westaviationclub.be)

**Heures d'ouverture**

Samedi, dimanche et jours fériés : 10 h 00 LT à SS | En hiver : fermé du lundi au jeudi, le vendredi de 16h30 LT à SS. | En été : du lundi au jeudi : 16h30 LT à SS. Vendr.: 16h30 à SS

**Adresse de l'aérodrome**

Vliegveld Koksijde

**Tel.**

**Fax.**

**Gsm**

Prendre la N 754 Koksijde Veurne. Le club se trouve à 300 m à gauche après le rond-point

**PPR Contacts**

Club house

+32 58 31 23 67

**Procédures**

Survoler l'aire à signaux à 1400 ft AMSL. Alt. Max de 900 ft le long de la côte (sauf autorisation EBOS). Indic.: Koksijde Tower si MIL / Koksijde Radio si CIV. Pas de taxes d'atterrissage, mais cotisation annuelle de 50 €







**Club(s)****West Aviation Club**

Johan De Block

+32 497 30 55 90

[www.westaviationclub.be](http://www.westaviationclub.be)

[info@westaviationclub.be](mailto:info@westaviationclub.be)

	Nihil ..... Néant		Avgas 100 LL, super 98 ..... Avgas 100 LL, Super 98
	Ja. Kleine restauratie mogelijk. Restaurants op 300 m en op ongeveer 5 km ..... Oui avec petite restauration possible. Restaurant à 300 m et à environ 5 km		Ja 5 € per nacht. Contacteer de club ..... Oui 5 € la nuit. Contacter le club
	Veel in de omgeving ..... Nombreux dans les environs		Nihil ..... Néant