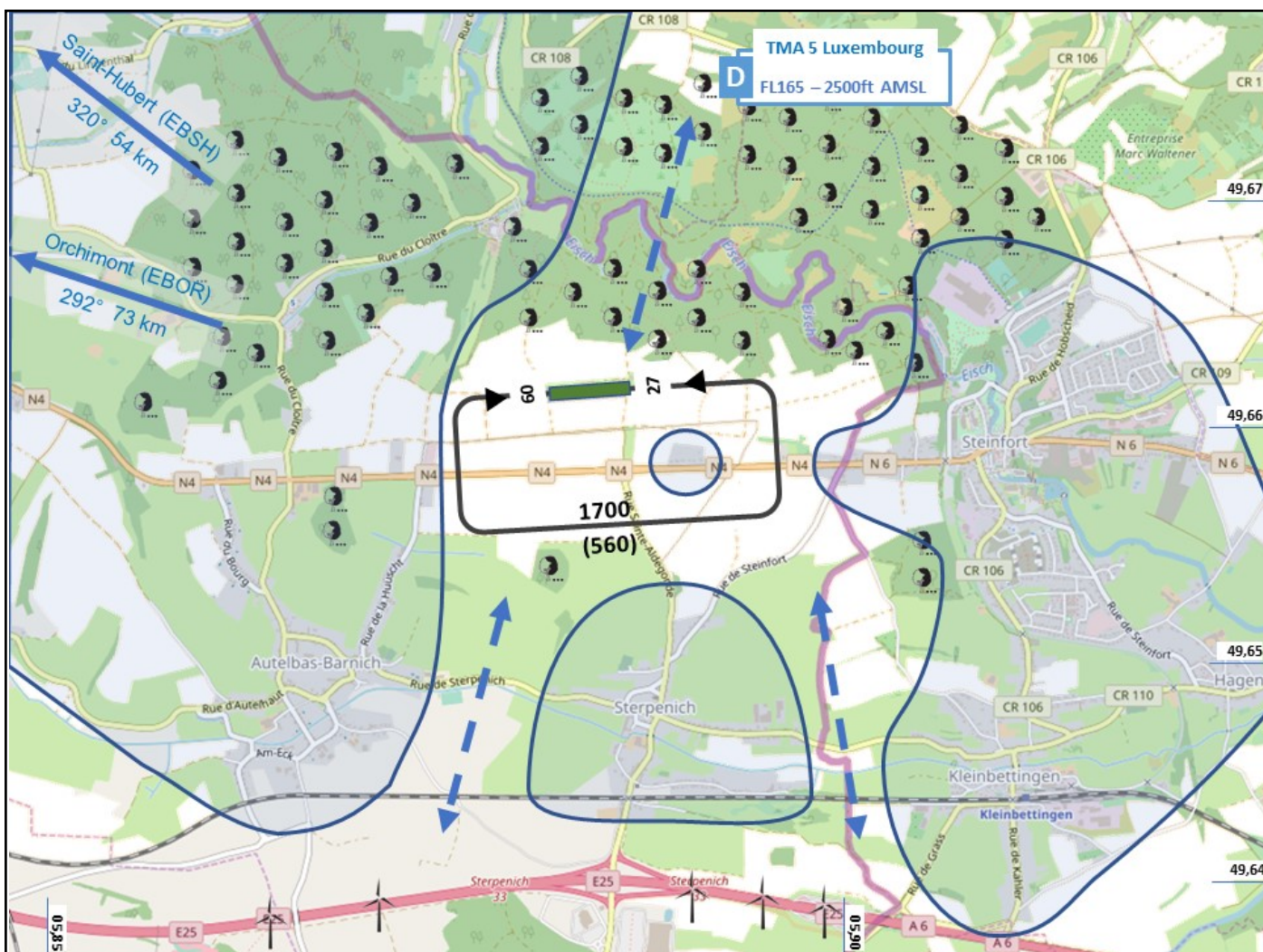




**LAT** 049° 39' 46" N  
**LONG** 005° 53' 13" E  
**ELEV** 1138 ft

**FIS** 123.430 MHz | **APP** 000.000 MHz | **TWR** 000.000 MHz



© OpenStreetMap contributors

RWY	QFU	Dimensions	Surface	TODA	ASDA	LDA
09 / 27	085 / 265	150x30	Grass	150	150	150
/	/					
/	/					
/	/					



De gegevens van de ULIP worden enkel ten indicatieve titel gepubliceerd. De federatie en de beheerder kunnen niet verantwoordelijk worden gesteld voor het niet respecteren van deze richtlijn.  
 Les données figurant dans cet ULIP sont publiées à titre indicatif. La fédération et le gestionnaire ne peuvent être tenue responsable pour le non respect de cette mise en garde.

**Openingstijden**

Er zijn geen vaste openingstijden. PPR STRICT

**Adres vliegplaats****Tel.****Fax.****Gsm**

Tussen Arlon en Steinfort, ten noorden van N4 - km 188 - Autosnelweg E411, afrit 33 Sterpenich (IKEA), richting Sterpenich altijd rechtdoor.

**PPR Contacts**

Werner Vlasselaer

+352 691 23 23 16

**Procedures**

Integratie verticaal vliegveld, minimum 2000 ft AMSL. TMA Luxembourg op 2500 ft AMSL! Circuit steeds naar het zuiden. Blauwe zones, dorpen en alleenstaande gebouwen niet overvliegen. Aankomst en vertrek naar het oosten en westen zijn verboden. Turbulenties bij NW/N/NO wind aan de drempel.

**Club(s)****Arel-Air**

www.arelair.be

info@arelair.be

**Heures d'ouverture**

Il n'y a pas d'heures d'ouverture fixes. PPR STRICT

**Adresse de l'aérodrome****Tel.****Fax.****Gsm**

Entre Arlon et Steinfort, au nord de la N4 - km 188 - autoroute E411, sortie 33 Sterpenich (IKEA), direction Sterpenich, toujours tout droit.

**PPR Contacts**

Werner Vlasselaer

+352 691 23 23 16







**Procédures**

Intégration verticale terrain à minimum 2000 ft AMSL. TMA Luxembourg 2500 ft AMSL! Circuit toujours au sud du terrain. Ne pas survoler les zones bleues, les villages ni les habitations isolées. Approche et départ par l'est et l'ouest interdits. Rouleaux par vent NO/N/NE au seuil de piste.

**Club(s)****Arel-Air**

www.arelair.be

info@arelair.be

	Neen  Non		Steinfort (1,6km)  Steinfort (1,6km)
	Pizzeria La Campagna, Steinfort, +352 39 59 16   Chang, Steinfort, +352 26 30 50   Frituur, grens N4  Pizzeria La Campagna, Steinfort, +352 39 59 16   Chang, Steinfort, +352 26 30 50   Friterie, frontière N4.		Neen  Non
	Hostellerie du Peiffeschof +32 63 41 00 50   Hotel Van der Valk, Weyler, +32 63 23 32 22  Hostellerie du Peiffeschof +32 63 41 00 50   Hotel Van der Valk, Weyler, +32 63 23 32 22		Neen  Non