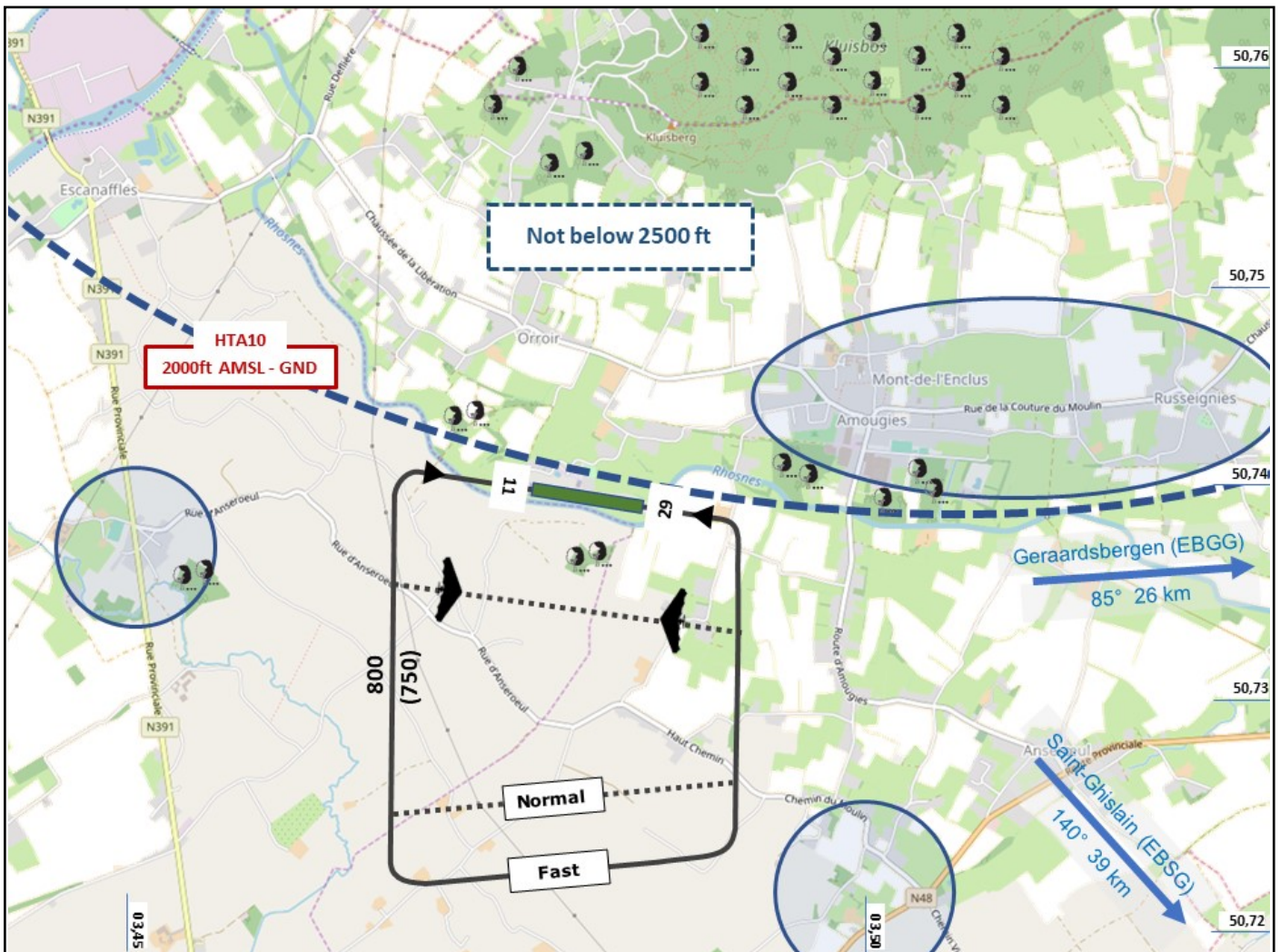




LAT 50° 44' 22" N
LONG 003° 29' 14" E
ELEV 15 ft

FIS 119.755 MHz | **APP** 000.000 MHz | **TWR** 000.000 MHz



© OpenStreetMap contributors

RWY	QFU	Dimensions	Surface	TODA	ASDA	LDA
11 / 29	105 / 185	610x18	GRASS			
/	/					
/	/					
/	/					



De gegevens van de ULIP worden enkel ten indicatieve titel gepubliceerd. De federatie en de beheerder kunnen niet verantwoordelijk worden gesteld voor het niet respecteren van deze richtlijn.
 Les données figurant dans cet ULIP sont publiées à titre indicatif. La fédération et le gestionnaire ne peuvent être tenue responsable pour le non respect de cette mise en garde.

Openingstijden

Van 10h00 tot 21u00 (of SS), laatste take-off te 20h30.

Adres vliegplaats

Aérodrome d'Amougies, 7750 Mont de l'Enclus

Tel. +32 69 45 55 30 **Fax.**

Gsm

Vanaf Ronse de weg volgen tot Wattripont en dan de N48 tot aan EBAM Vliegveld van Amougies

PPR Contacts

Jean-Marie GUISSSET + 32 69 45 55 30
 GUISSSET-DOUDOUNE + 32 496 21 36 38

Procedures

Terrain gereserveerd voor ULM en DPM. Procedures strikt opvolgen tegen geluidshinder. Vermogen verminderen na het opstijgen. Alleenstaande huizen niet overvliegen. Vluchten ten noorden van het terrein verboden lager dan 2500 ft QNH. Geen touch & go ! BLAUWE ZONES NIET OVERVLIEGEN

Club(s)**Golden River Aviation Club**

Jean-Marie GUISSSET + 32 69 45 55 30
[http:// www.airport-amougies.com](http://www.airport-amougies.com)
info@airport-amougies.com

Heures d'ouverture

De 10h00 à 21h00 (ou SS), dernier décollage à 20h30.

Adresse de l'aérodrome

Aérodrome d'Amougies, 7750 Mont de l'Enclus

Tel. +32 69 45 55 30 **Fax.**

Gsm

De Renaix, prendre la route de Wattripont puis prendre la N 48 vers Amougies.

PPR Contacts







Jean-Marie GUISSSET + 32 69 45 55 30
 GUISSSET-DOUDOUNE + 32 496 21 36 38

Procédures

Terrain réservé uniquement aux ULM 3 axes et DPM. Procédures strictes anti-bruit. Réduire la puissance après décollage. Survol interdit de tout village, hameau et habitation. Survol au nord du terrain interdit en dessous de 2500 ft QNH. SURVOL INTERDIT DES ZONES BLEUS. Pas de touch & go

Club(s)**Golden River Aviation Club**

Jean-Marie GUISSSET + 32 69 45 55 30
[http:// www.airport-amougies.com](http://www.airport-amougies.com)
info@airport-amougies.com

	<p>Ja</p> <p>oui</p>		<p>Super 98 op het terrein</p> <p>Super 98 sur le terrain</p>
	<p>JMB's, Za-Zo 10:00 - 22:00</p> <p>JMB's, Sam-Dim 10:00 - 22:00</p>		<p>Verantw. Jean-Marie Guisset (+ 32 69 45 55 30)</p> <p>Resp. Jean-Marie Guisset (+ 32 69 45 55 30)</p>
	<p>La Sablière op 10min van het vliegveld (+32 55 3895 64) - Le Paddock (www.the-paddock.be)</p> <p>La Sablière à 10min de l'aérodrome (+32 55 3895 64) - Le Paddock (www.the-paddock.be)</p>		<p>neen</p> <p>non</p>