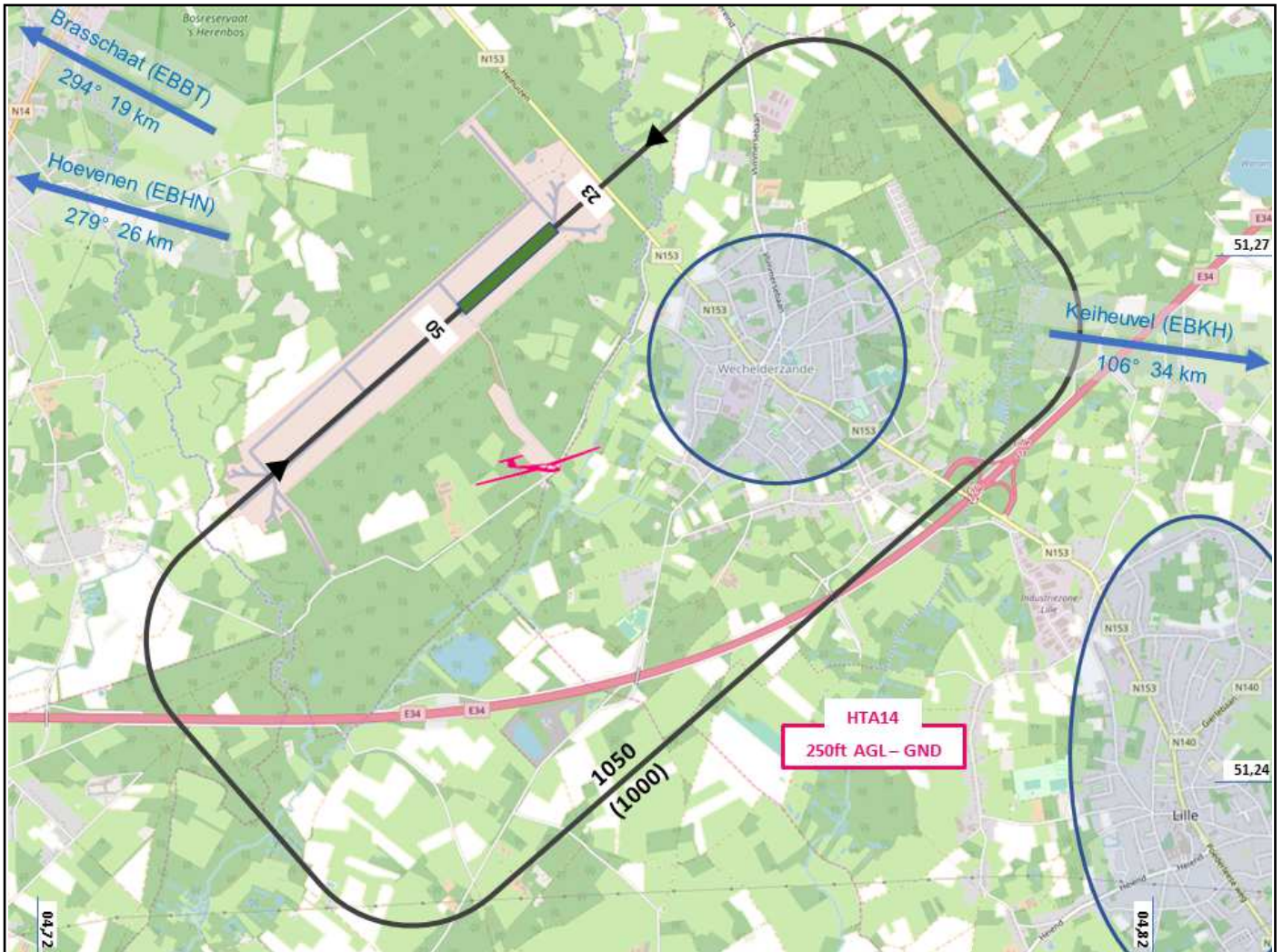


LAT 051° 15' 53" N
LONG 004° 45' 12" E
ELEV 53 ft

FIS 123.805 MHz | **APP** 000.000 MHz | **TWR** 000.000 MHz



© OpenStreetMap contributors

RWY	QFU	Dimensions	Surface	TODA	ASDA	LDA
05 / 23	051 / 231	800x43	Asphalt			
/	/					
/	/					
/	/					

Openingstijden

WE en feestdagen van 08h00 LT tot SS

Adres vliegplaats

Vliegveld Zoersel-Oostmalle, 2390 Oostmalle

Tel. +32 (0) 3 311 55 13 **Fax.** +32 (0) 3 311 55 13

Gsm

Autosnelweg A 67 (E 34), afrit 21 naar Oostmalle, 3 km op N 153

PPR Contacts

Supervisor Of Flying +32 (0) 474 32 40 83

Procedures

Integratie vanaf 1500ft AMSL. Verboden voor luidruchtige toestellen. Steden, dorpen en alleenstaande huizen niet overvliegen. LANDING ALLEEN TUSSEN DREMPELS. ENKEL DE 800 m TEN NOORDOOSTEN ZIJN BRUIKBAAR. Opgelet voor prioritaire toestellen (zweefvliegtuigen en slepers)

Club(s)

Aero Para Club der Kempen

+3233115513

<http://www.ebzs.be/>
info@ebzs.be

Heures d'ouverture

Les WE et jours fériés de 08h00 LT à SS

Adresse de l'aérodrome

Vliegveld Zoersel-Oostmalle, 2390 Oostmalle

Tel. +32 (0) 3 311 55 13 **Fax.** +32 (0) 3 311 55 13

Gsm

Autoroute A 67 (E 34), sortie 21 vers Oostmalle, N 153 sur 3 km

PPR Contacts

Supervisor Of Flying +32 (0) 474 32 40 83

Procédures







Intégration à pd 1500 ft AMSL. Interdit aux appareils bruyants. Ne pas survoler les villes et villages ni les habitations isolées. ATTERRISSAGE UNIQUEMENT ENTRE SEUILS DE PISTE, SEULS LES 800 m DU COTE NORD EST SONT UTILISABLES. Attention aux appareils prioritaires : planeurs et avions remorqueurs

Club(s)

Aero Para Club der Kempen

+3233115513

<http://www.ebzs.be/>
info@ebzs.be

	Nihil Néant		Avgas 100LL Avgas 100LL
	Ja Tel.: + 32 3 311 55 13 Oui Tél.: + 32 3 311 55 13		Nihil Néant
	Nihil Néant		Nihil Néant