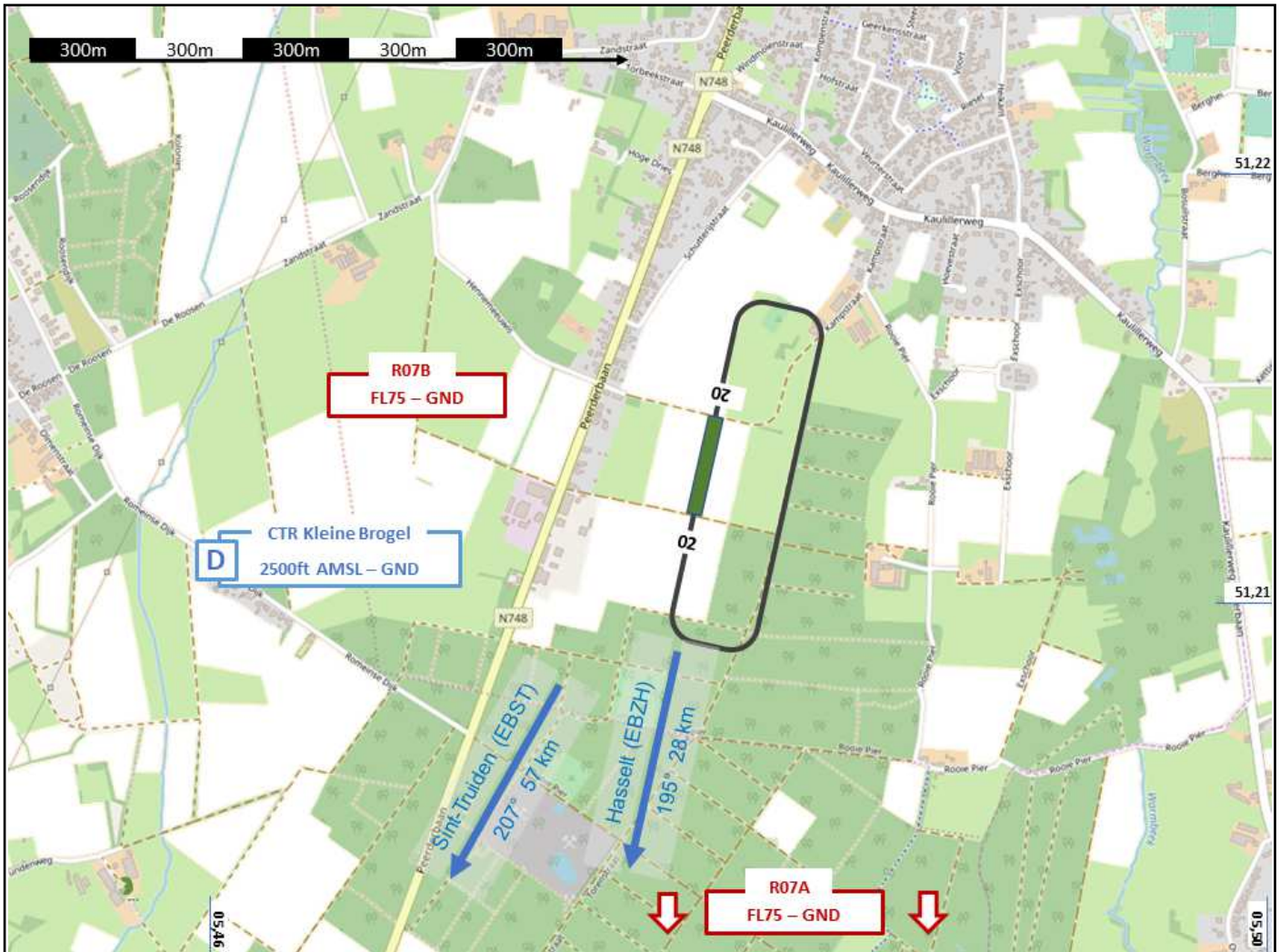




LAT 051° 12' 43" N
LONG 005° 28' 43" E
ELEV 148 ft

FIS 000.000 MHz | **APP** 000.000 MHz | **TWR** 000.000 MHz



© OpenStreetMap contributors

RWY	QFU	Dimensions	Surface	TODA	ASDA	LDA
02 / 20	020 / 200	150 x 30	Grass			
/	/					
/	/					
/	/					

Openingstijden

Op aanvraag

Adres vliegplaats

nabij Peerderbaan 169, 3910 Neerpelt

Tel. **Fax.**

Gsm +32 496 96 31 33

Kolisheide, rechts van de N 748 Kleine Brogel–St Huybrechts - Lille

PPR Contacts

Frans RUTTEN +32 496 96 31 33
Erik REYNDERS +32 11 43 66 78

Procedures

Integratie vanaf 850 ft AMSL. Motor op traagloop, omgeving woningen vermijden. Het terrein is gelegen in de CTR net buiten 2 NM zone van de militaire basis Kleine Brogel, in de R07B, daarom steeds verplicht contact Kleine Brogel per tel. + 32 11 51 25 04 (Wing OPS) of + 32 11 51 25 22 (TWR). Zelfs tijdens WE wegens mogelijke QRA verplichtingen.

Club(s)

Heures d'ouverture

Sur demande

Adresse de l'aérodrome

nabij Peerderbaan 169, 3910 Neerpelt

Tel. **Fax.**

Gsm +32 496 96 31 33

Kolisheide, à drte de la N 748 Kleine Brogel–St. Huybrechts Lille.







PPR Contacts

Frans RUTTEN +32 496 96 31 33
Erik REYNDERS +32 11 43 66 78

Procédures

Intégration àpd 850 ft AMSL. Moteur au ralenti. Eviter les habitations environnantes. Le terrain est situé dans la CTR à 2 NM de la zone de la base militaire de Kleine Brogel, dans la R07B, donc contact téléphonique obligatoire avec Kleine Brogel +32 11 51 25 04 (Wing OPS) ou +32 11 51 25 22 (TWR). Même pendant le WE, à cause d'obligations QRA.

Club(s)

 Nihil Néant	 Benzinepomp in de nabijheid Il y a une pompe dans les environs
 Wanneer uitbater aanwezig is (Frans RUTTEN, GSM : + 32 496 96 31 33) En présence de l'exploitant (Frans RUTTEN, GSM : + 32 496 96 31 33)	 Ja Oui
 nihil Néant	 nihil Néant