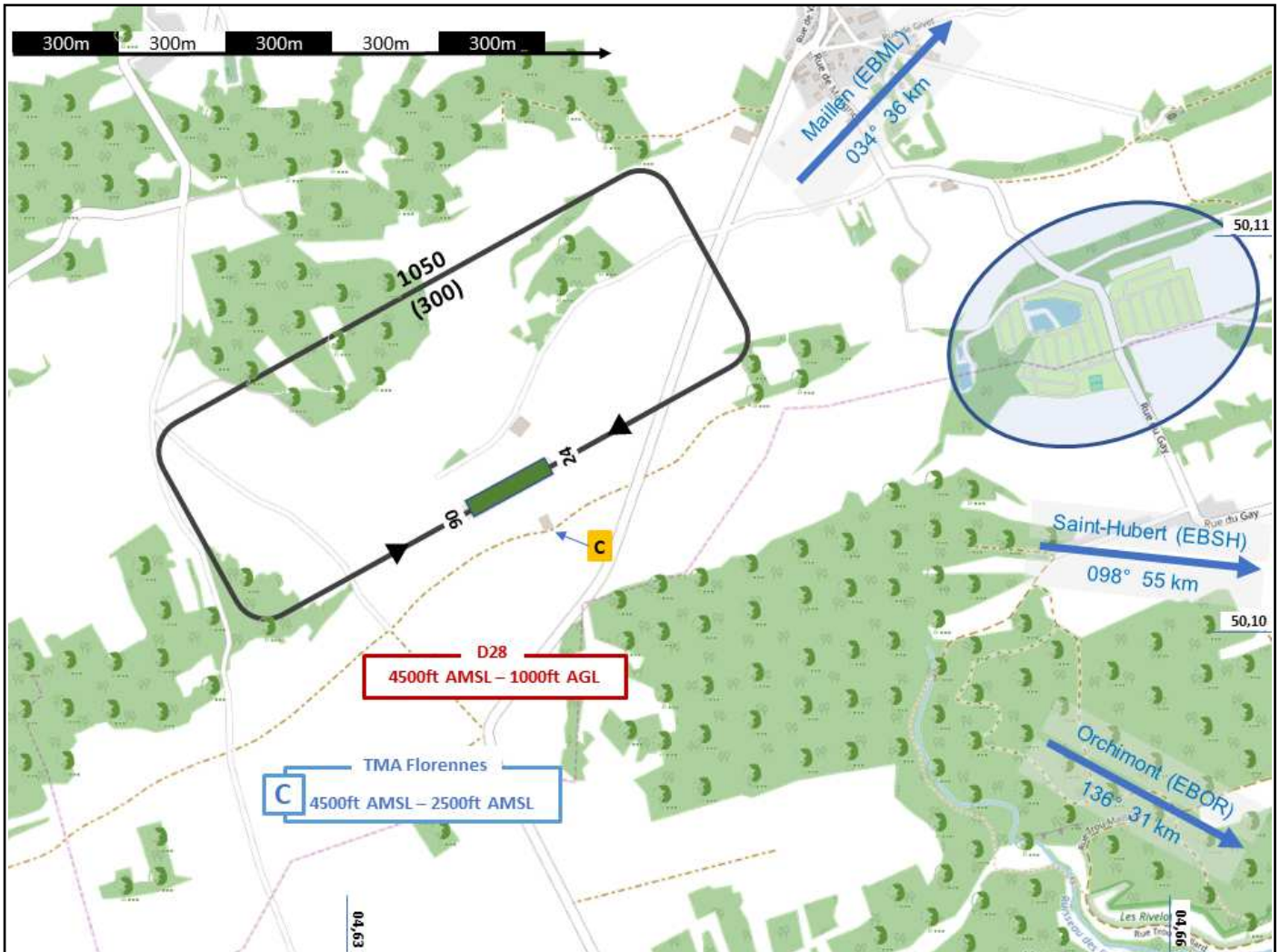




LAT 050° 06' 20" N
LONG 004° 38' 22" E
ELEV 750 ft

FIS 000.000 MHz | **APP** 000.000 MHz | **TWR** 000.000 MHz



© OpenStreetMap contributors

RWY	QFU	Dimensions	Surface	TODA	ASDA	LDA
06 / 24	060 / 240	260 x 33	Grass			
/	/					
/	/					
/	/					

Openingstijden

Van 10u00 LT tot SS

Adres vliegplaats

Fontaine-du-Roi, 5680 Doische

Tel. +32 60 39 96 67 **Fax.**

Gsm

Neem de N40 Philippeville – Givet, na 12 km vanaf Philippeville, rechts afslaan richting Romerée en dan Matagne op 7 km.

PPR Contacts

José Derlet

+32 498 80 51 81

Procedures

Integratie vanaf 1350ft AMSL. Circuit teeds naar het noorden. STRENG VERBODEN DE CAMPING TEN OOSTEN TE OVERVLIEGEN. Dorpen en alleenstaande huizen niet overvliegen. Opelet voor maïsteelt aan elke baandrempel.

Club(s)

SPRL REV'AILE

Philippe COLLART

+32 473 70 93 65

-

cdt.base@skynet.be

Heures d'ouverture

De 10h00 LT à SS

Adresse de l'aérodrome

Fontaine-du-Roi, 5680 Doische

Tel. +32 60 39 96 67 **Fax.**

Gsm

Prendre la N40 Philippeville – Givet, à 12 km de Philippeville, prendre à droite vers Romerée puis Matagne à 7 km.

PPR Contacts

José Derlet

+32 498 80 51 81

Procédures

Integration àpd 1350 ft AMSL. Circuit toujours au nord du terrain. INTERDICTION FORMELLE DE SURVOLER LA ZONE DU CAMPING A L'EST DU TERRAIN. Ne pas survoler les villages et les maisons isolées. Attention aux cultures de maïs à chaque extrémité du terrain.

Club(s)







SPRL REV'AILE

Philippe COLLART

+32 473 70 93 65

-

cdt.base@skynet.be

 nihil <hr/> Néant	 Op 2 km, 's zondags op 12 km <hr/> Pompe à 2 km, le dimanche à 12 km.
 nihil <hr/> Néant	 1 overdekte plaats voor bezoekers <hr/> 1 emplacement disponible pour aéronef de passage
 Te Vervres sur Viroin. Tél.: 060 39 95 90 <hr/> à Vervres sur Viroin. Tél.: 060 39 95 90	 nihil <hr/> Néant